

«СОГЛАСОВАНО»
Руководитель отдела образования
МО «Томаринский городской
округ» Сахалинской области


Т.А. Де
« 13 » 01 2023 г.

«УТВЕРЖДАЮ»
заведующая МБДОУ
детский сад № 4 «Теремок»
с. Красногорск
Е.В. Ерина


« 13 » 01 2023 г.

«СОГЛАСОВАНО»
Начальник ОГИБДД ОМВД
России по Томаринскому ГО
И.В.Калиниченко


« 13 » 01 2023 г.

ПАСПОРТ

дорожной безопасности образовательного учреждения

Муниципального бюджетного

дошкольного образовательного учреждения

детский сад № 4 «Теремок» с. Красногорск

Сахалинской области

(наименование образовательного учреждения)

Общие сведения

Муниципальное бюджетное дошкольное общеобразовательное учреждение
детский сад № 4 «Теремок» с.Красногорск Сахалинской области
(Наименование ОУ)

Тип ОУ дошкольное общеобразовательное учреждение

Юридический адрес ОУ: 694810 Сахалинская область с.Красногорск
ул. Карла Маркса, 42

Фактический адрес ОУ: 694810 Сахалинская область с.Красногорск ул.
Карла Маркса, 42

Руководители МБДОУ:

Заведующая Ерина Елена Валерьевна 31-6-80
(фамилия, имя, отчество) (телефон)

Заместитель заведующего
по методической работе _____
(фамилия, имя, отчество) (телефон)

Ответственные работники
муниципального органа
образования

Ведущий специалист
Отдела образования Черникова А. Н.
(должность) (фамилия, имя, отчество)
раб. тел. 2-75-02
(телефон)

Ответственные от
Госавтоинспекции _____
(должность) (фамилия, имя, отчество)
раб. тел. 2-71-35
(телефон)

Ответственные работники
за мероприятия по профилактике
детского травматизма

_____ (должность) (фамилия, имя, отчество)
раб. тел. 31-6-80
(телефон)

Руководитель или ответственный
работник дорожно-эксплуатационной
организации, осуществляющей
содержание УДС*

Владелец дорог -
КУМС администрации МО
«Томаринский городской округ»
Шершнева Мария Викторовна 2-61-09
(фамилия, имя, отчество) (телефон)
Эксплуатационный орган-
ООО «КОМУС-1
Рунькова Татьяна Сергеевна 89147531722
(фамилия, имя, отчество) (телефон)

Руководитель или ответственный
работник дорожно-эксплуатационной
организации, осуществляющей
содержание ТСОДД*

Эксплуатационный орган-
ООО «КОМУС-1
Рунькова Татьяна Сергеевна 89147531722
(фамилия, имя, отчество) (телефон)

Количество воспитанников 70

наличие уголка по БДД 2 уголка по БДД расположены в группах
(если имеется, указать место расположения)

Наличие класса по БДД нет
(если имеется, указать место расположения)

Наличие автогородка (площадки) по БДД площадка с дорожной разметкой

Наличие автобуса в ОУ нет
(при наличии автобуса)

Владелец автобуса нет
(ОУ, муниципальное образование и др.)

Режим работы МБДОУ: с 8:00 до 17:00

Телефоны оперативных служб:

Пожарная охрана - 101

Полиция - 102

Скорая помощь - 103

Единый телефон -112

* Дорожно-эксплуатационные организации, осуществляющие содержание УДС, несут ответственность в соответствии с законодательством Российской Федерации (Федеральный закон «О безопасности дорожного движения» №196-ФЗ, КоАП, Гражданский кодекс).

Содержание

I. План-схемы ОУ.

1. Район расположения ОУ, пути движения транспортных средств и детей (учеников, обучающихся);
2. Организация дорожного движения в непосредственной близости от образовательного учреждения с размещением соответствующих технических средств, маршруты движения детей и расположение парковочных мест;
3. Маршруты движения организованных групп детей от ОУ к стадиону, парку или к спортивно-оздоровительному комплексу;
4. Пути движения транспортных средств к местам разгрузки/погрузки и рекомендуемых безопасных путей передвижения детей по территории образовательного учреждения.

II. Информация об обеспечении безопасности перевозок детей специальным транспортным средством (автобусом).

- 1) общие сведения;
- 2) маршрут движения автобуса до ОУ;
- 3) безопасное расположение остановки автобуса ОУ.

III. Приложения:

І. План-схемы ОУ.

План-схема района расположения ОУ,
пути движения транспортных средств и детей (учеников)

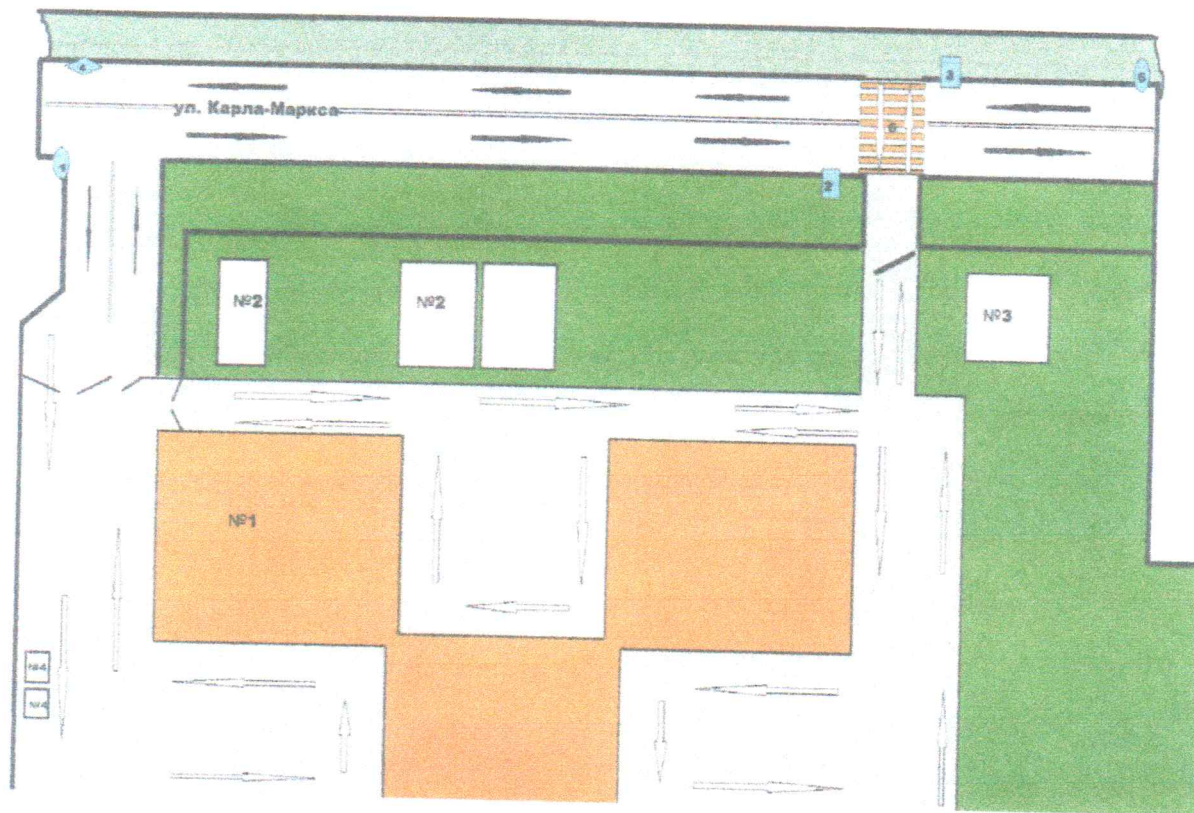
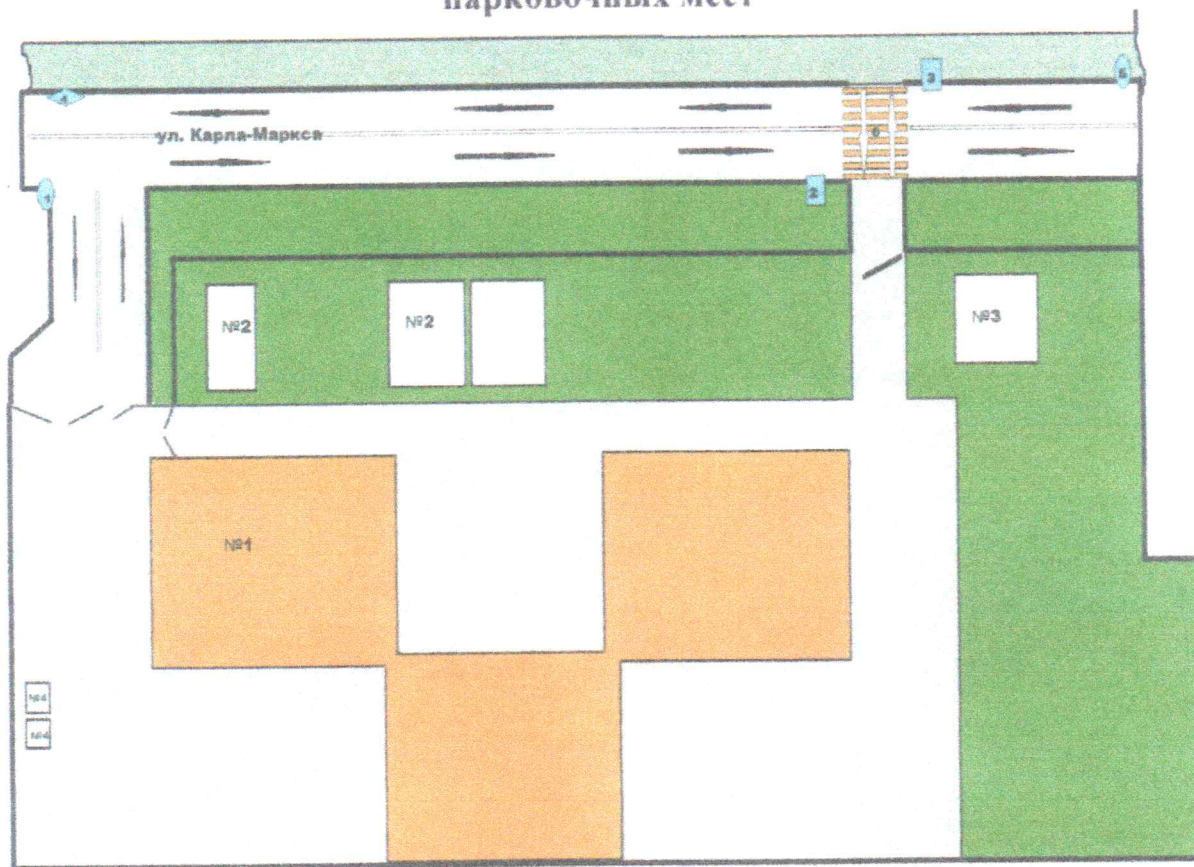


Схема организации дорожного движения в непосредственной близости от образовательного учреждения с размещением соответствующих технических средств, маршруты движения детей и расположение парковочных мест



1. Дорожные знаки - 3.24 «Ограничение максимальной скорости»

1.22 «Пешеходный переход»

2. Дорожный знак – 5.19.1 «Пешеходный переход»

3. Дорожный знак – 5.19.1 «Пешеходный переход»

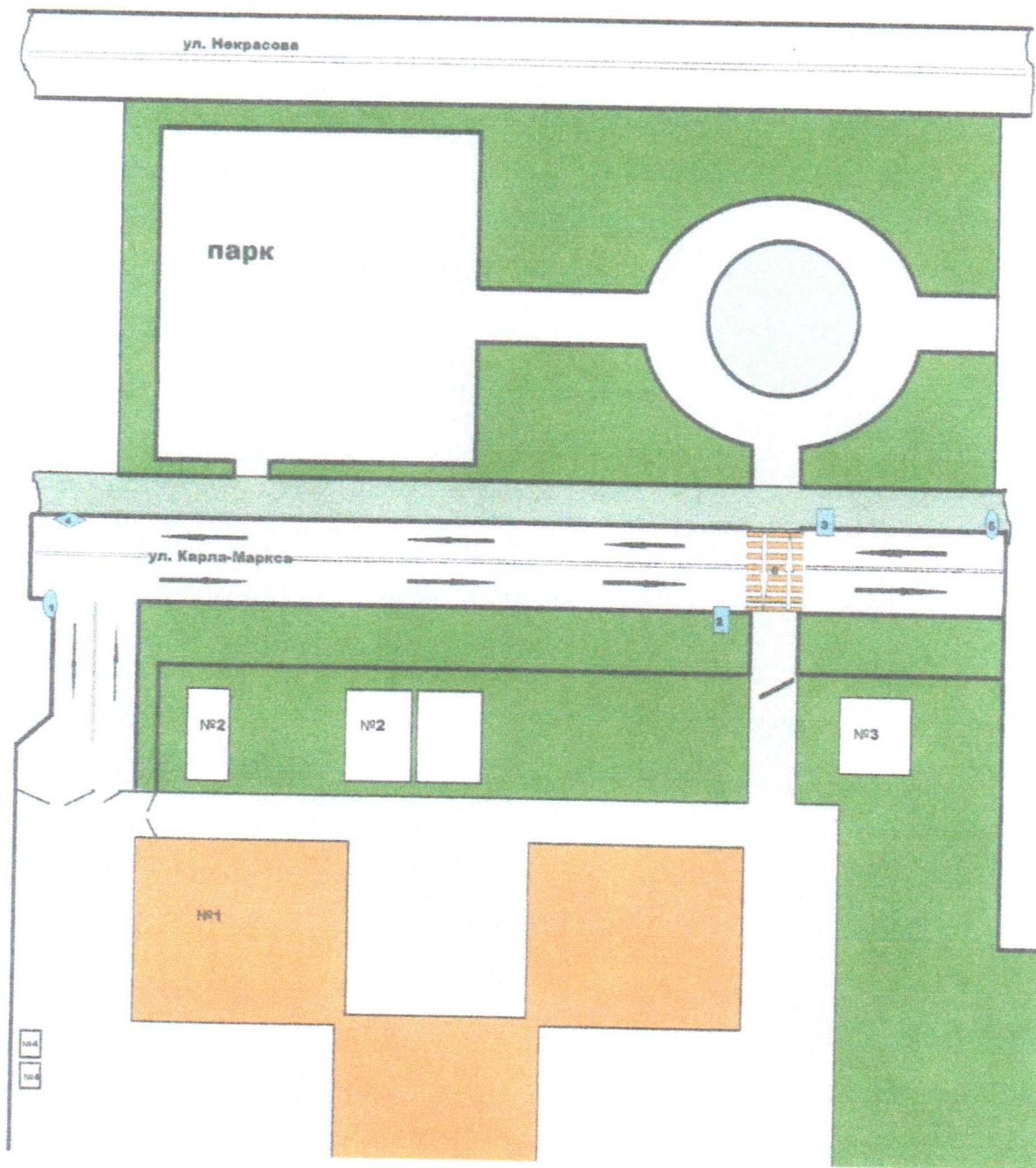
4. Дорожный знак – 2.1 «Главная дорога»

5. Дорожные знаки – 3.2 «Движение запрещено»

3.24 «Ограничение максимальной скорости»

6. Дорожная разметка – 1.14.1 «Зебра»

Маршруты движения организованных групп детей от ОУ к стадиону,
парку или к спортивно-оздоровительному комплексу



1. Дорожные знаки - 3.24 «Ограничение максимальной скорости»
1.22 «Пешеходный переход»
2. Дорожный знак - 5.19.1 «Пешеходный переход»
3. Дорожный знак - 5.19.1 «Пешеходный переход»
4. Дорожный знак - 2.1 «Главная дорога»
5. Дорожные знаки - 3.2 «Движение запрещено»
3.24 «Ограничение максимальной скорости»
6. Дорожная разметка - 1.14.1 «Зебра»

Пути движения транспортных средств к местам разгрузки/погрузки и
рекомендуемые пути передвижения детей по территории
образовательного учреждения

